

LÉGENDE

- Route de la réserve faunique Mastigouche
- Autoroute
- Route numérotée
- Rue ou route principale
- Réseau cyclable balisé
- Réseau cyclable des Véloboucles Mauricie
- Réseau cyclable de la Route verte
- Circuit cyclable des îles de Berthier
Distance totale : 80 km
- Circuit numéro 1 : Circuit des villages
Distance totale : 37 km
- Circuit numéro 2 : Circuit tour de Saint-Léon
Distance totale : 46 km
- Circuit numéro 3 : Circuit des arts et saveurs
Distance totale : 53 km
- Circuit numéro 4 : Circuit le sportif
Distance totale : 62 km
- Circuit numéro 5 : Circuit les lacs du nord
Distance totale : 35 km / **Circuit de vélo de montagne**
- Circuit alternatif
- Chemin du roy (www.lecheminduroy.com)
- Cours d'eau (Lacs et rivières)
- Chemin de fer
- Toilette
- Accès à de l'eau potable
- Lieu d'accueil touristique
- Réparation de vélo
- Station de réparation de vélo en libre-service

DISTANCES EN KILOMÈTRES

Kilométrages - Réseau cyclable Route Verte #4

Tronçon Trois-Rivières (centre-ville) - Saint-Etienne-des-Grès : 22,8 km
 Tronçon Saint-Etienne-des-Grès - Notre-Dame-du-Mont-Carmel : 11,0 km
 Tronçon Notre-Dame-du-Mont-Carmel - Shawinigan : 17,4 km
 Tronçon Shawinigan - Saint-Mathieu-du-Parc : 31,3 km

Kilométrages - Réseau cyclable Route Verte #5

Tronçon Saint-Barthélemy (MRC de D'Autray) - Maskinongé : 10,4 km
 Tronçon Maskinongé - Louiseville : 7,5 km
 Tronçon Louiseville - Yamachiche : 10,8 km
 Tronçon Yamachiche - Trois-Rivières (centre-ville) : 27,4 km

Kilométrages - Réseau cyclable Inter-MRC

Tronçon Louiseville - Sainte-Ursule : 11,2 km
 Tronçon Sainte-Ursule - Sainte-Angèle-de-Prémont : 9,9 km
 Tronçon Sainte-Angèle-de-Prémont - Saint-Alexis-des-Monts : 15,7 km
 Tronçon Saint-Alexis-des-Monts - Saint-Didace (MRC de D'Autray) : 25,1 km
 Tronçon Sainte-Angèle-de-Prémont - Saint-Paulin : 10,9 km
 Tronçon Saint-Paulin - Saint-Élie-de-Caxton : 11,3 km
 Tronçon Saint-Élie-de-Caxton - Saint-Mathieu-du-Parc : 12,1 km
 Tronçon Saint-Justin - Saint-Edouard-de-Maskinongé - Sainte-Angèle-de-Prémont : 25,0 km



HÉBERGEMENTS CERTIFIÉS par Vélo-Québec



LE LUTIN MARMITON
 2410, avenue Principale
 Saint-Élie-de-Caxton
 819 221-2150
info@lutinmarmiton.com
 Numéro d'hébergement : 221808

CAMPING DU PARC
 950, chemin Principal (route 351)
 Saint-Mathieu-du-Parc
 819 532-2133
 866 625-2133
info@campingduparc.ca
 Numéro d'hébergement : 206695

CAMPING BIVOUAK
 3970, route des Lacs
 Saint-Élie-de-Caxton
 819 221-4001
info@campingbivouak.com
 Numéro d'hébergement : 209823

GÎTE LE GRANDELINOIS
 3401, chemin de la Grande-Ligne
 Saint-Paulin
 819 268-2252
info@gitegrandelinois.com
 Numéro d'hébergement : 180596

CAMPING AU SOLEIL SAINT-PAULIN
 2470, chemin de la Belle-Montagne
 Saint-Paulin
 819 268-2881
campingausoleilstpaulin@hotmail.com
 Numéro d'hébergement : 198214

LE BALUCHON ÉCO-VILLÉGIATURE
 3550, chemin des Trembles
 Saint-Paulin
 819 268-2555
 800 789-5968
info@baluchon.com
 Numéro d'hébergement : 030461

YAMACHICHE P.Q. GITE ET ATELIER
 511, rue Sainte-Anne
 Yamachiche
 819 269-0119
yamachichepq@gmail.com
 Numéro d'hébergement : 295404

LIEUX D'ACCUEIL TOURISTIQUE



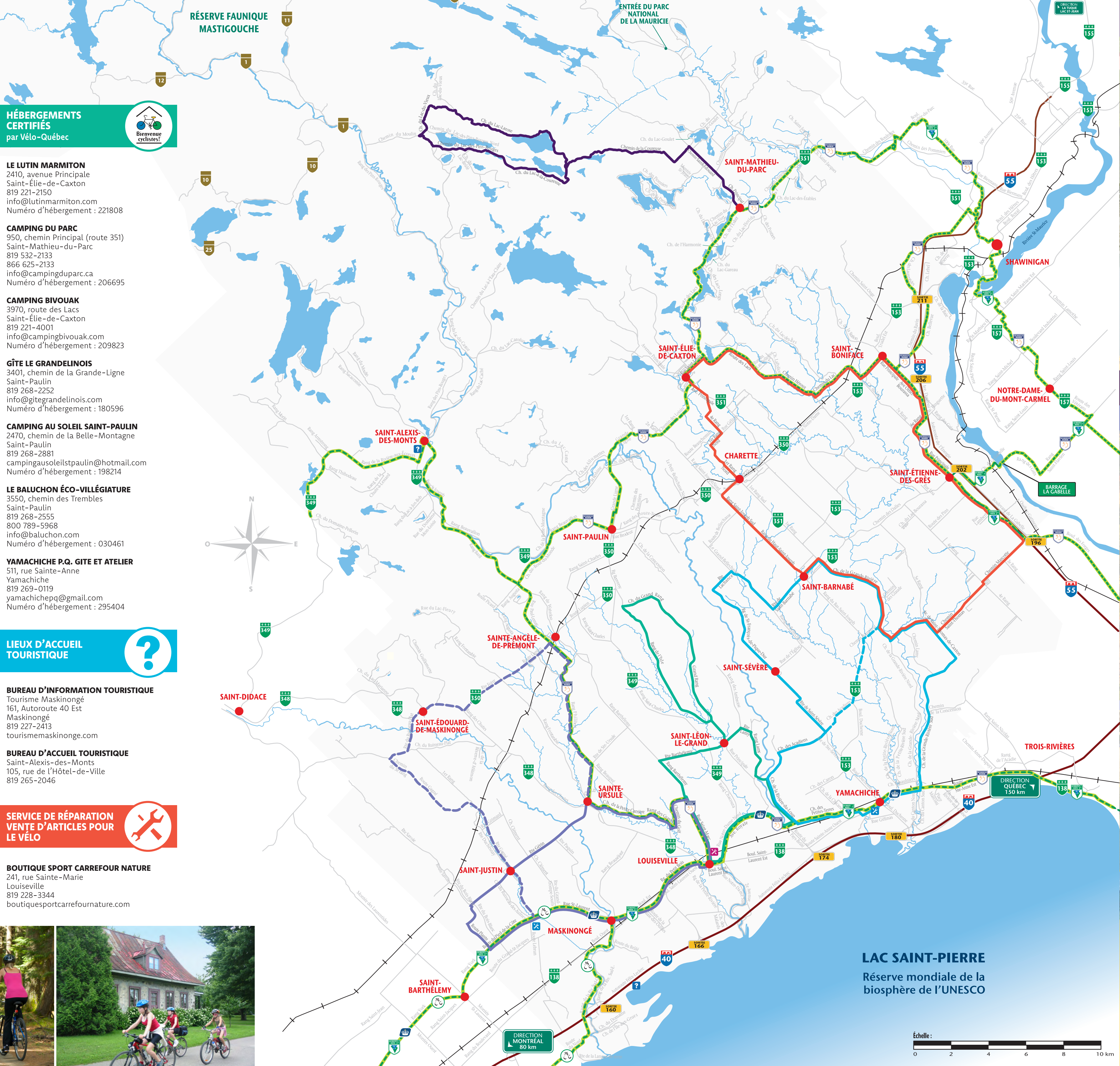
BUREAU D'INFORMATION TOURISTIQUE
 Tourisme Maskinongé
 161, Autoroute 40 Est
 Maskinongé
 819 227-2413
tourismemaskinonge.com

BUREAU D'ACCUEIL TOURISTIQUE
 Saint-Alexis-des-Monts
 105, rue de l'Hôtel-de-Ville
 819 265-2046

SERVICE DE RÉPARATION VENTE D'ARTICLES POUR LE VÉLO



BOUTIQUE SPORT CARREFOUR NATURE
 241, rue Sainte-Marie
 Louiseville
 819 228-3344
boutiquesportcarrefournature.com



LAC SAINT-PIERRE
 Réserve mondiale de la biosphère de l'UNESCO

Échelle : 0 2 4 6 8 10 km

POUR D'AUTRES DÉCOUVERTES TOURISTIQUES

Quoi faire? Où manger? Où dormir?

#ENT_20923

BIVOUAK CAMPING

sortie en vélo.

pendant ta
 Caxton
 Saint-Élie-de-
 sur la Route
 des lacs, à
 l'arrêt idéal

CARTE VÉLO

MRC DE MASKINONGÉ

ÉDITION 2024-2025

Tourisme Maskinongé

CAMPING DU PARC

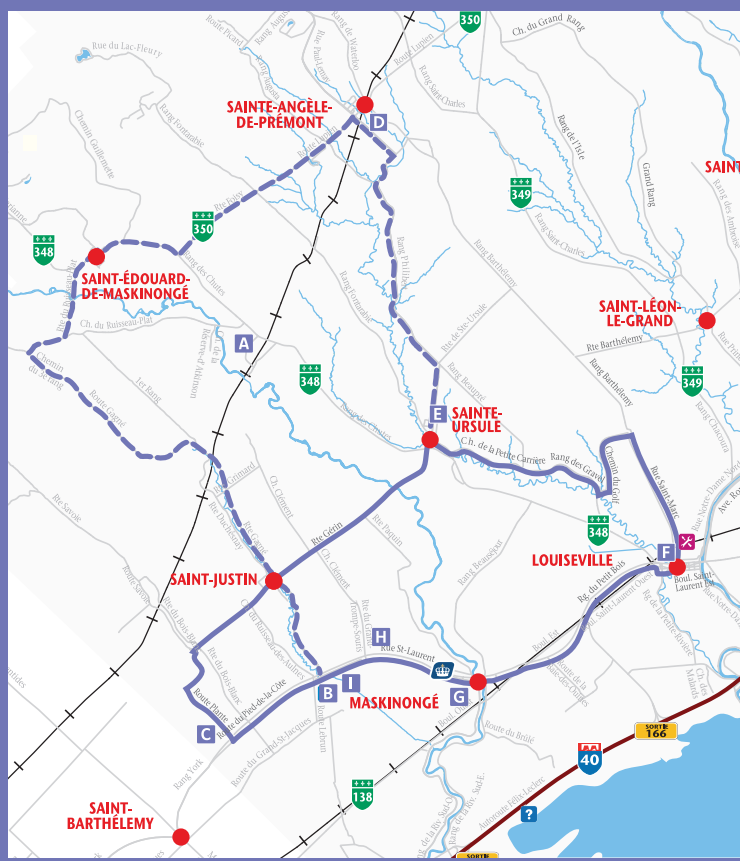
Un camping familial où nature et plaisir se rencontrent!

7 PRÊTS-À-CAMPER • PROGRAMME D'ACTIVITÉS
 DÉPANNEUR • PLAGE, PISCINE ET JEUX D'EAU
 171 SITES BOISÉS OU ENSOLEILLÉS

Camping adapté aux personnes à mobilité réduite (hébergement, sites et bâtiments)

950, Ch. Principal, Saint-Mathieu-Du-Parc, G0X 1N0
campingduparc.ca ENR. 206695

1 CIRCUIT DES VILLAGES



Circuit alternatif
Boucle du Prémont : 58 km

37 km

Départ : Église de Saint-Joseph (Maskinongé)

Maskinongé, Saint-Justin, Saint-Édouard-de-Maskinongé, Sainte-Angèle-de-Prémont, Sainte-Ursule, Louiseville

Difficulté : Facile

SERVICE DE RÉPARATION/VENTE D'ARTICLES POUR LE VÉLO
Boutique Sport Carrefour Nature
241, rue Sainte-Marie, Louiseville 819 228-3344

Attraits naturels

A Parc des chutes de Sainte-Ursule


Attraits touristiques

B Magasin général Le Brun
C Monsieur Champignons
D Vignoble Prémont

Attraits patrimoniaux

E Église de Sainte-Ursule (1870)
F Murale « À un fil », Jean-Philippe Mailhot, 2023 *
G Église de Saint-Joseph (1893)
H Ancien presbytère de Saint-Joseph-de-Maskinongé (1811) *
I Maison Doucet (1765) *

* Attrait visuel seulement. Bâtiment privé qui n'est pas accessible au public.



SAVIEZ-VOUS QUE?

Comme de nombreux autres Canadiens français, François-Xavier Aubry est attiré par la vie de cowboy. Né à Saint-Justin en 1824, il part pour les États-Unis à 18 ans, où il monte une entreprise de convois entre St. Louis, au Missouri, et Santa Fe, au Nouveau-Mexique. Il acquiert le surnom de « Napoléon des plaines » en référence à son audace, à sa grande capacité à organiser les convois et à ses origines francophones.



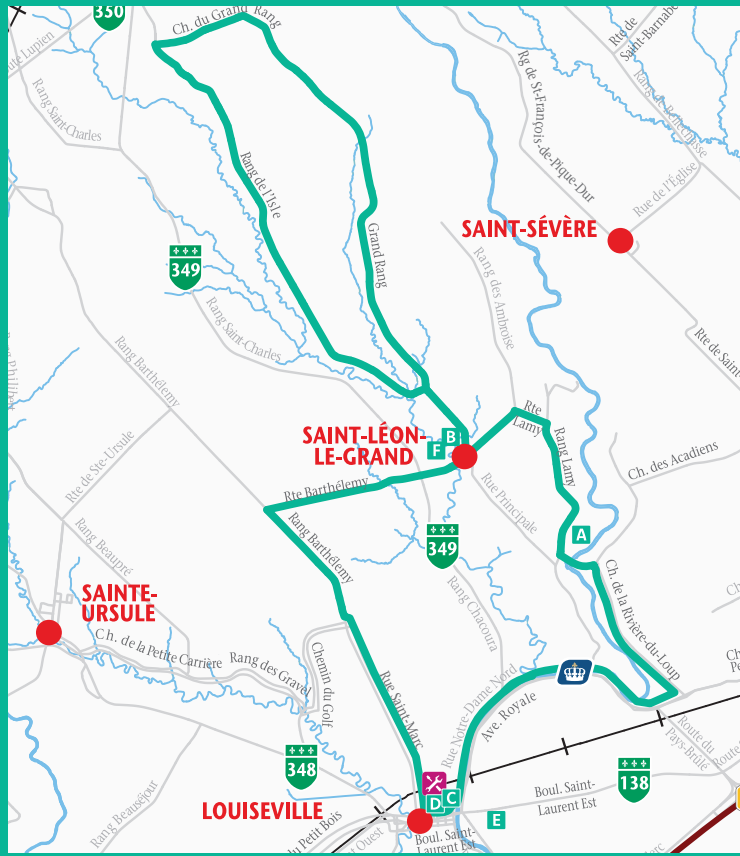
Convoyeur prospère, Aubry sera aussi connu comme le cowboy le plus rapide de l'Ouest. Véritable héros surpassant tous les records de vitesse, il devient le symbole du réseau postal du Pony Express. Il meurt assassiné en 1854 au Nouveau-Mexique, à 29 ans.

Toilettes et eau potable

A Centre des loisirs Desjardins
135A, rue Saint-Charles, Maskinongé
B Parc des chutes de Sainte-Ursule
2575, rang des Chutes, Sainte-Ursule
C Parc du Tricentenaire
50, avenue Saint-Laurent, Louiseville
D Parc François-Xavier-Aubry
1045, route Gérin, Saint-Justin



2 CIRCUIT TOUR DE SAINT-LÉON



Circuit alternatif
Petit tour : 23 km

46 km

Départ : Église de Saint-Antoine-de-Padoue (Louiseville)

Louiseville, Saint-Léon-le-Grand

Difficulté : Facile

SERVICE DE RÉPARATION/VENTE D'ARTICLES POUR LE VÉLO
Boutique Sport Carrefour Nature
241, rue Sainte-Marie, Louiseville 819 228-3344


Attraits naturels

A Rivière du Loup au pont Masson

Attraits patrimoniaux

B Église de Saint-Léon-le-Grand (1819)
C Église de Saint-Antoine-de-Padoue (1921)
D Le 100 Saint-Laurent (1924)
E Maison Joseph-Louis-Léandre-Hamelin (1898) *
F Presbytère de Saint-Léon-le-Grand (1894) *

* Attrait visuel seulement. Bâtiment privé qui n'est pas accessible au public.



SAVIEZ-VOUS QUE?

Saint-Léon-le-Grand possède d'excellentes sources d'eaux minérales qui, disaient-on, pouvaient guérir des pires maux!

Vers 1875, en bordure de la rivière du Loup, on éleva le plus imposant hôtel jamais vu en région, le St. Leon Springs Hotel. Des milliers de touristes américains y séjournèrent, attirés par les vertus soi-disant curatives de l'eau de Saint-Léon. L'hôtel n'existe plus depuis 1906, mais les sources de « La Saline » ont été exploitées jusqu'en 1965.

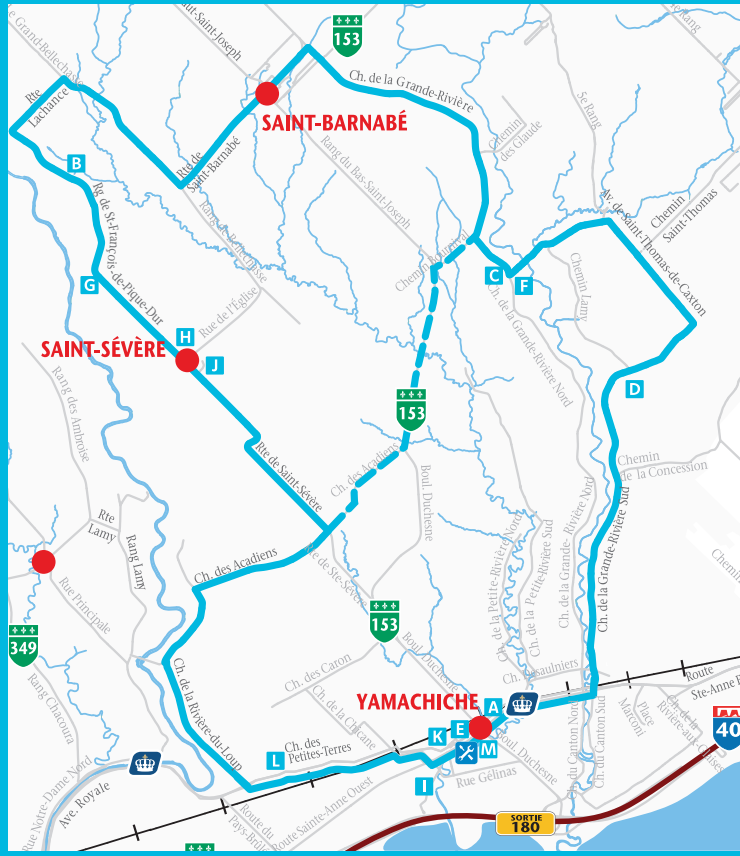


Toilettes et eau potable

A Parc du Tricentenaire
50, avenue Saint-Laurent, Louiseville
B Parc Yamariloup
900, chemin de la Rivière-du-Loup, Yamachiche
C Parc de l'église de Saint-Léon-le-Grand
Rue de la Fabrique, Saint-Léon-le-Grand



3 CIRCUIT DES ARTS ET SAVEURS



Circuit alternatif
Route 153 : 44 km

53 km

Départ : Église de Sainte-Anne (Yamachiche)

Yamachiche, Saint-Sévère, Saint-Barnabé

Difficulté : Intermédiaire




Attraits touristiques

A Brasserie Dépareillée
B Domaine Gélinas
C Ferme Le Crépuscule
D Framboisière et bleuetière Grande-Rivière Sud
E La Bezotte — Café de village
F Les Couleurs de la terre
G Passion Lavande
H Rien ne se perd, tout se crée
I Vignoble et Domaine Beauchemin

Attraits patrimoniaux

J Église de Saint-Sévère (1855)
K L'Enfilade-de-Maisons-en-Brique-Rouge-de-Yamachiche
L Maison Ferron (1745) *
M Presbytère de Sainte-Anne (1847) *

* Attrait visuel seulement. Bâtiment privé qui n'est pas accessible au public.



SAVIEZ-VOUS QUE?

Compte tenu de la rareté de la pierre dans la région, l'utilisation de la brique est privilégiée à l'époque pour la construction de nombreuses demeures bourgeoises implantées le long du chemin du Roy. De plus, la présence de sols argileux favorise l'établissement de quelques briqueteries.

L'Enfilade-de-Maisons-en-Brique-Rouge-de-Yamachiche est un alignement de douze bâtiments résidentiels construits pour la plupart au cours de la seconde moitié du 19^e siècle. Ces demeures se distinguent par leur parement en brique ainsi que par leur ornementation blanche, en bois, et noire, en fonte.

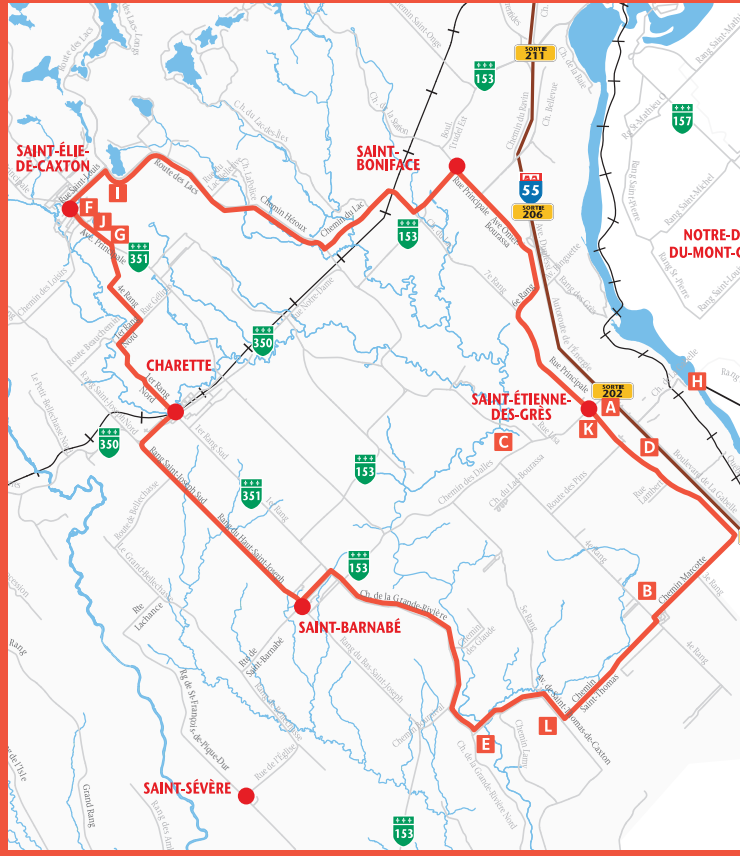


Toilettes et eau potable

A Parc Achille-Trahan
450, rue Sainte-Anne, Yamachiche
B Chalet Dumontier
47 C, rue des Loisirs, Saint-Sévère
C Parc Yamariloup
900, chemin de la Rivière-du-Loup, Yamachiche



4 CIRCUIT LE SPORTIF





Départ : Église de Saint-Étienne

62 km

Saint-Étienne-des-Grès, Saint-Barnabé, Saint-Boniface, Charette, Saint-Élie-de-Caxton

Difficulté : Intermédiaire



Attraits touristiques

A Café Mandala
B Ferme Éthier, les fruits soleil
C Ferme La Cueille
D Les bou d'ail
E Les Couleurs de la terre
F Le Lutin Marmiton
G Resto-Bistro Le Prince Élie

Attraits patrimoniaux

H Barrage de La Gabelle (1924)
I Calvaire de Saint-Élie-de-Caxton (1886)
J Église de Saint-Élie (1922)
K Église de Saint-Étienne (1868)
L Église de Saint-Thomas (1904)

SAVIEZ-VOUS QUE?

La paroisse de Saint-Thomas-de-Caxton a été fondée en 1903 et nommée en l'honneur du chanoine Thomas Martel, qui a dirigé la construction de l'église. Fait inusité, elle n'est plus une municipalité depuis 1918, mais la paroisse canonique a continué d'exister. C'est par la fréquentation de ses édifices et lieux communautaires que les citoyens ont gardé la paroisse de Saint-Thomas-de-Caxton vivante.

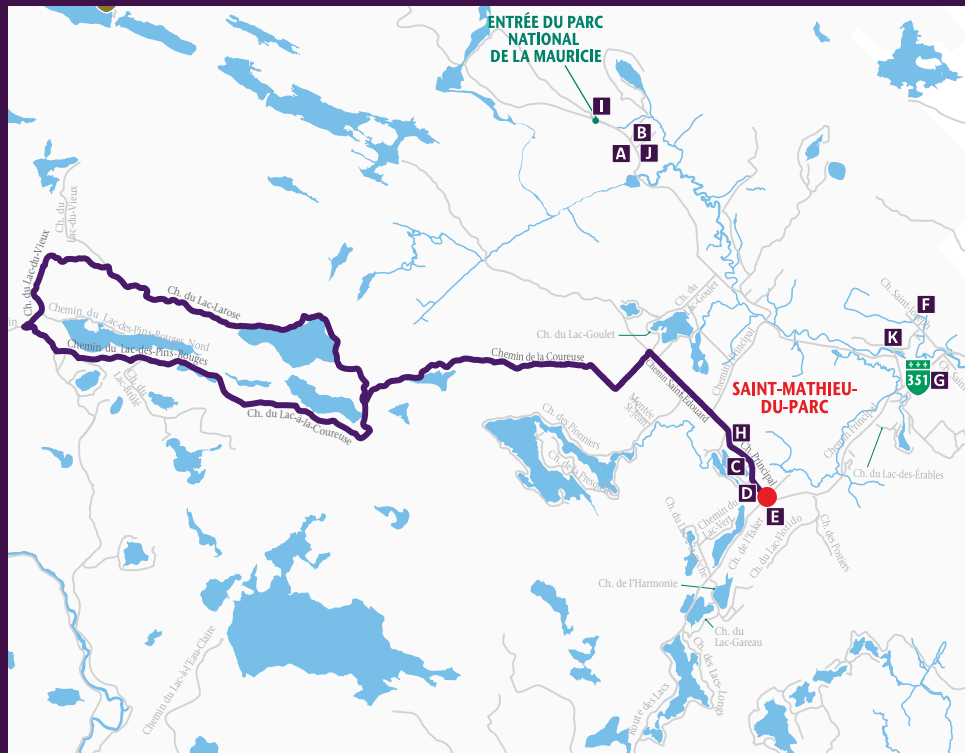
L'ancien territoire de la municipalité de Saint-Thomas-de-Caxton est maintenant divisé entre Saint-Barnabé, Saint-Étienne-des-Grès, Yamachiche et Trois-Rivières (Pointe-du-Lac).

Toilettes et eau potable

A Halte l'Iris
6, rue Principale, Saint-Étienne-des-Grès
B Halte vélo de Charette
750, 1^{er} rang Nord, Charette
C Halte vélo de Saint-Barnabé
Rue-Notre-Dame, Saint-Barnabé
D Parc Yamariloup
900, chemin de la Rivière-du-Loup, Yamachiche
E Parc Saint-Thomas
Avenue de Saint-Thomas-de-Caxton, Saint-Étienne-des-Grès



5 CIRCUIT LES LACS DU NORD




Départ : Bibliothèque de Saint-Mathieu-du-Parc (Micheline H.-Gélinas)

35 km

Saint-Mathieu-du-Parc, Saint-Alexis-des-Monts

Difficulté : Vélo de montagne



Attraits touristiques

A Amphithéâtre Au cœur de la forêt
B Auberge Refuge du Trappeur
C Auberge Saint-Mathieu — Le Comptoir de l'Auberge
D Café Bistro du Village — Snack Bar chez Melo
E La petite Place des Arts
F Labyrinthe Coureur des bois
G Maison La Tradition

Attraits naturels

H Parc des Ancêtres
I Parc national de la Mauricie
J Parc récréoforestier Saint-Mathieu-du-Parc

Attrait patrimonial

K Pont couvert de Saint-Mathieu (1936)

SAVIEZ-VOUS QUE?

C'est à partir de l'année 1865 que des colons et leur famille quittent leur terre des alentours de Yamachiche et Saint-Barnabé pour aller d'installer plus au nord le long de la rivière Shawinigan et du lac Bellemare, attirés par les activités forestières autour des lacs d'en haut.

En 1970, c'est la création du Parc national de la Mauricie. Accessible notamment via le chemin Saint-François à Saint-Mathieu-du-Parc, ce vaste joyau naturel est ouvert tout au long de la saison estivale.

Plus de 90 % du territoire québécois se compose de terres publiques. Vastes et riches d'une biodiversité sans pareil, ces terres regorgent de beautés naturelles au cœur de la forêt et des lacs.

Toilettes et eau potable

A Parc André-Grondines
1840, chemin Principal, Saint-Mathieu-du-Parc

